

<p> ČKÝ, POLYGÓNOVÝ BOD NIVELÁCIE </p>	<p> </p> <ul style="list-style-type: none"> • STĽP, STOŽIAR • PRIEHRADOVÝ STOŽIAR • DREVENÝ STĽP 	<p> DOPRAVNÁ ZNAČKA </p>
---	---	---------------------------------




NUVU	+	BETONOVÝ STĺP	-----
STAVU	+	KOVOVÝ STĺP TRAKČNÝ	-----
STAVU	+	BETONOVÝ STĺP TRAKČNÝ	-----
STAVU	+	HYDRANT NADZEMNÝ	-----
OM	+	HYDRANT POZEMNÝ	-----
1	+	UZÁVER	-----
	+	UZÁVER PLYNOVODU	-----
	+	ORIENTAČNÝ STĺPK	-----
	+	VPUSŤ	-----
RO ROZSAHU	Δ	SIETOVÝ REGULÁTOR	-----
MALEHO ROZSAHU	Δ	ODPŮKOVICA RÚRA	-----
	Δ	KABELOVÁ NA STĺBARI	-----
	Δ	SVETLOVÁ SPOJKA	-----
TIE	Δ	ELEKTŘAREN	-----
	Δ	ROZDELOVACIA SKRÍŇA	-----
NEJ DOPRAVY	Δ	ROZDELOVACIA SKRÍŇA MALÁ	-----
	Δ	TRANSFORMAČNÁ STANICA	-----




O DRÁHY
RANICE

DOPROVNÉ DOPRAVNÉ ZNAČENIE

DÚBRÁVSKÁ RADIÁLA"

TRATIČKOVEJ TRATE DÚBRÁVKA - DEVÍNSKA NOVÁ VES (ŽEL. STANICA - I ETAPA) - VÝ

HO PREPOJENIA II/505 S MČ DÚBRAVKA		ODVODNENIE
NÝ OBJEKT		HORSKÝ VPUSŤ
Y Y PRE NEDIACICH - SIGNÁLNY PÁS		SÚVISIACE STAVEBNÉ OBJE

RY PRE NEVIADIACICH - VAROVNÝ PÁS		VODOROVNÉ DOPRAVNÉ ZNAČENIE
BNÍK		PRELOŽKY INŽINIERSKÝCH SÍŤÍ
RAHOV		PROVIZÓRNÝ ŽELEZNIČNÝ M

☐ HLÁSIČ VB
☐ STUDŇA
☐ ŠACHTA BEZ ROZLIŠENIA
☒ VODOMERNÁ ŠACHTA

	KANALIZAČNÁ ŠACHTA
	ARBATÚRNA ŠACHTA
	VRT
	SONDA VRTANÁ
	VÝŠKA VODOROVNEJ HRANY
	DREVENÝ PLOT
	DREVENÝ KOVOVÝ PLOT
	ŽIVÝ PLOT
	MUROVANÝ PLOT
	OPORNÝ MÚR
	ZVODIDLO
	ZÁBRADLIE
	SILNOPRUD. NADV.
	SILNOPRUD. VN. NADV.
	SILNOPRUD. VVN. NADV.
	TELEFÓN. NADV.
	SIEŤ RÚRA. NADV.

PHCAD (TŠ, r. 2010)

AČENIE SÚVISIACICH STAVEBNÝCH OBJEKTŮ
 SIETÍ DOPRAVNÉHO PREPOJENIA III/505 S MČ DÚBRAVKA
 IOST (C801)

Zmena				
	Index:	Dátum:	Meno - Podpis:	Text zmeny


Manažér projektu:	Ing. Ján Kušnír
Hlavný inžinier projektu:	Ing. Marek Šmelik
Zodpovedný projektant objektu:	Ing. Marek Šmelik
Navrhov - vypracoval:	Ing. Marek Šmelik

Kontroloval:	Ing. Vladimíra Rožoková
Miesto stavby:	Okras:
Bratislava	
Investor - stavebník	
Stavba:	

NOVÉ DOPRAVNÉ PREPOJENIE II/505 S I/17	
Objekt (všetor):	C101.1 Chodník pozdĺž predĺženia Saratovskej ul.
Názov prílohy:	Situácia

Digitalný názov prílohy: 1514_DSP_C101.1_02_Situacia.dwg

<i>F.</i>

10/5 Smith Smith Smith	
---------------------------------	---

Bratislava IV	Trnavská cesta 27, 831 04 BRATISLAVA	
	Generálny riaditeľ Ing. Slavomír Podmanický	
	Zákazkové číslo:	1514
	Dátum:	11/2015
	Stupeň - úcel:	DSP
	Počet A4:	9XA4 (9/11)
	1 bodov:	0,00

MČ DUBRAVKA	Mera:	1.250
	Časť:	Súprava:
ej ulice	E	
	Príloha:	
	2	

--	--	--